




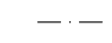







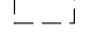



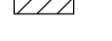




OCEANO ATLÂNTICO

Praia das Areias Brancas

300 m

200 m

LEGENDA

-  Acesso Viário Existente
-  Estacionamento Existente
-  Construções Existentes a Requalificar
-  Vedações Diversas
-  Limites de Cultura
-  Árvore Isolada
-  Arvoredo
-  Curva de Nivel Mestra
-  Passadiço Sobreelevado a Criar
-  Estacionamento a Criar
- E** - Equipamento
- AS** - Apoio de Praia Simples
-  Novas Construções
-  Construções a Demolir
-  Área Sujeta a Concessão
-  Área Vigiaada
-  Área de Toldos e Barracas
-  Área de Chapéus de Sol
-  Limite de Espriamento
-  Mastro da Bandeira Azul
-  Painéis de Informações
-  Equipamento de Vigilância

COORDENADAS RECTÂNGULARES  
 Equidistância das Curvas de Nivel : 2m  
 HAYFORD-GAUSS DATUM 1973  
 MARÉGRAFO DE CASCAIS  
 SISTEMA DE ORTOPROJECCÃO DIGITAL

**INSTITUTO DA ÁGUA**  
 DIRECCÃO DE SERVIÇOS DE UTILIZAÇÕES DO DOMÍNIO HÍDRICO  
 DIVISÃO DE ORDENAMENTO E PROTECCÃO  
**PLANO DE ORDENAMENTO**  
**DA ORLA COSTEIRA SADO-SINES**

fase	<b>PLANO DE ORDENAMENTO</b>	processo <b>439</b>
designação	<b>Plano de Praia</b> <b>Fonte do Cortiço</b>	folha <b>13</b>
validação	escala 1:2000	data DEZEMBRO 97