



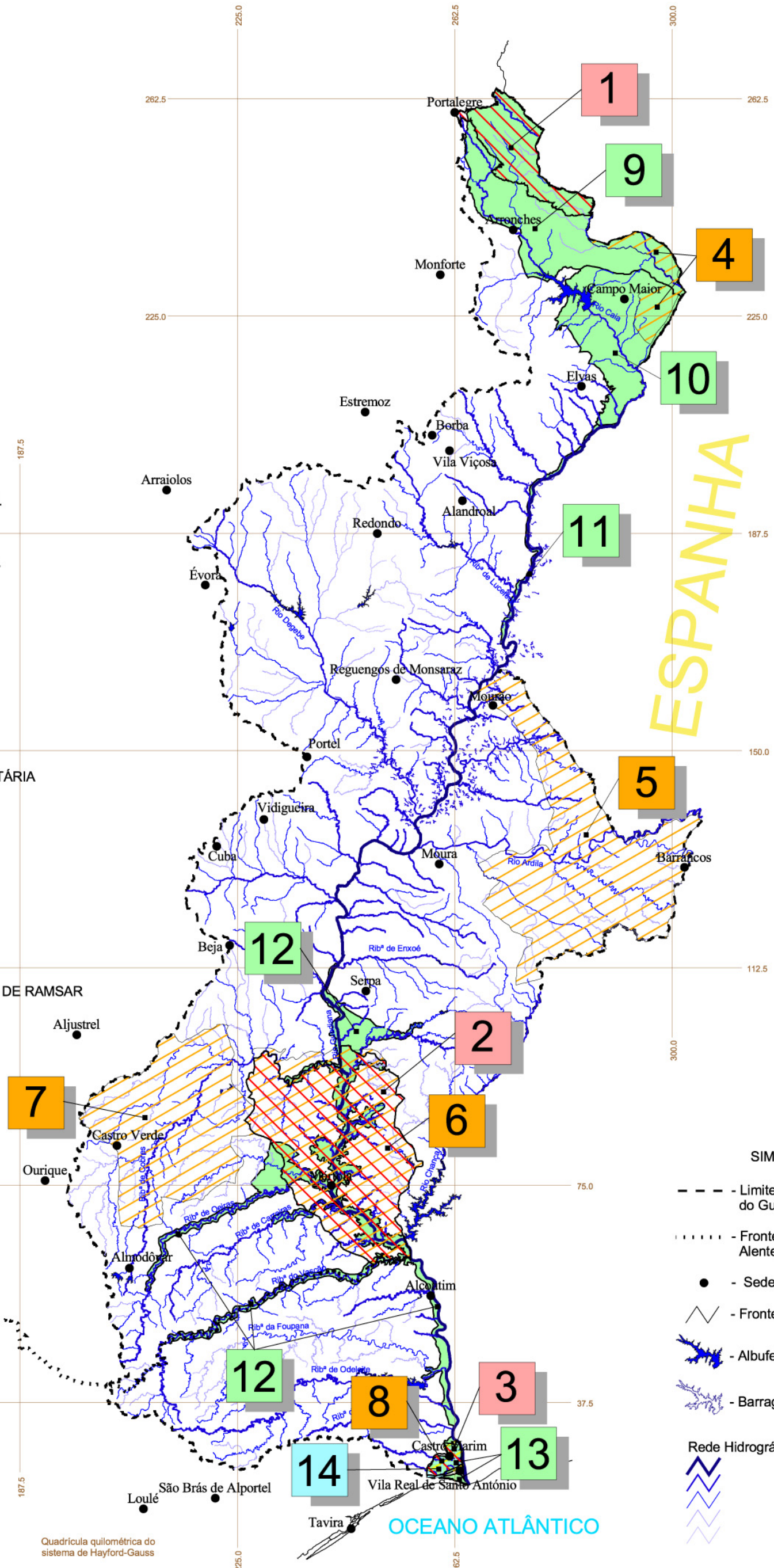











**LEGENDA**




-  **ÁREAS PROTEGIDAS**
- 1 - P. N. da Serra de S. Mamede
- 2 - P. N. do Vale do Guadiana
- 3 - R. N. do Sapal de C. Marim e V. R. de Sto. António
-  **ZONAS DE PROTECÇÃO ESPECIAL (DIRECTIVA DAS AVÉS)**
- 4 - Campo Maior
- 5 - Mourão/Barrancos
- 6 - Vale do Guadiana
- 7 - Castro Verde
- 8 - Sapais de C. Marim
-  **SÍTIOS DE IMPORTÂNCIA COMUNITÁRIA (DIRECTIVA HABITATS)**
- 9 - S. Mamede
- 10 - Caia
- 11 - Rio Guadiana/Juromenha
- 12 - Guadiana
- 13 - Ria Formosa/Castro Marim
-  **ZONAS HÚMIDAS DA CONVENÇÃO DE RAMSAR**
- 14 - Sapais de C. Marim

ESPAÑHA



**SIMBOLOGIA**

-  - Limite da Bacia Hidrográfica do Guadiana
-  - Fronteira entre as DRA's do Alentejo e Algarve
-  - Sede de Concelho
-  - Fronteiras
-  - Albufeiras
-  - Barragens em construção
-  Rede Hidrográfica

	 PROGRAMA OPERATIVO REGIONAL DO ALGARVE FUNDO DE COESÃO	 INSTITUTO DA ÁGUA DIRECÇÃO REGIONAL DO ALGARVE D.R.A. Alentejo
	 D.R.A. Alentejo	
<b>Plano de Bacia Hidrográfica do Rio Guadiana</b>		
Aprovou	Análise e Diagnóstico da Situação de Referência	
Data Out. 99	Zonas de Protecção I : Áreas Classificadas	
Escala 1:750000	N.º da Figura III.1 - S.01	N.º do Desenho
		

Quadrícula quilométrica do sistema de Hayford-Gauss

OCEANO ATLÂNTICO