



400000

130000

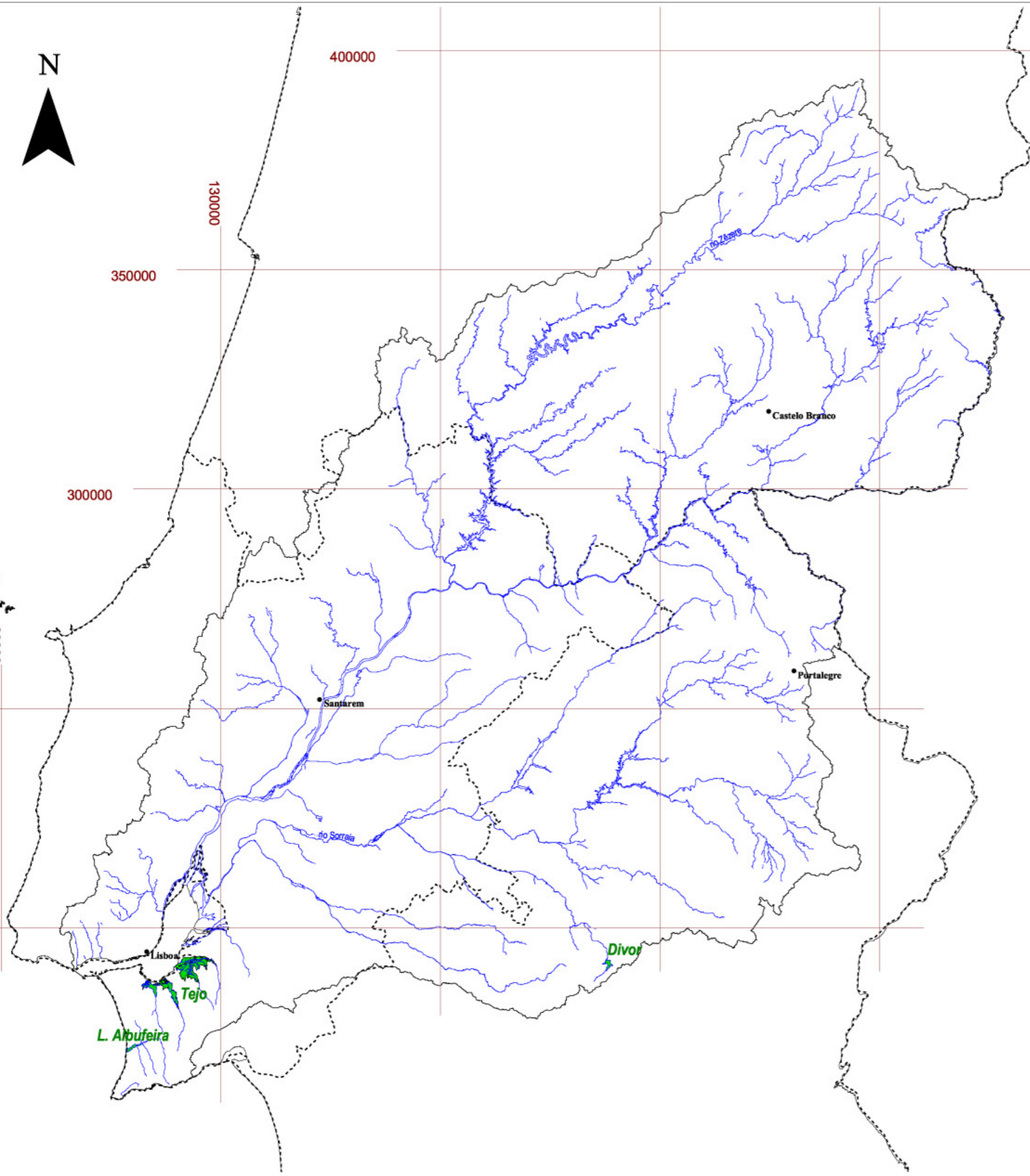
350000

300000






80000

250000




200000



LEGENDA

-  Rede Hidrográfica
-  Sede de Distrito
-  Limite do PBHR Tejo
-  Limite de País
-  Limite de DRA

Zonas sensíveis (cf. DL 152/97, de 19 de Junho)

-  **L. Albufeira** - Lagoa de Albufeira até à linha de baixa-mar
-  **Divor** - Albufeira da barragem do Divor
-  **Tejo** - Esteiros do Seixal, Coina e Moita, e Montijo do Estuário do Tejo

15654903199A Anexo_101 Tomo_10A1_ qualidade_sup apr (volume3_fm_cd302.epes)

Sistema de projecção cartográfica Gauss-Krüger
Elipsóide Hayford, Datum Lisboa
Origem das coordenadas rectangulares: ponto fictício (unidades em metros)



Plano de Bacia Hidrográfica do Rio Tejo

Aprovou	Análise e Diagnóstico da Situação de Referência	Nº de Figura
Data	Volume III	C.32
Outubro 99	Zonas sensíveis (cf. DL 152/97, de 19 de Junho)	

Logos of PROCESL, GIBB Portugal, and other partners.

Escala: 1:1 000 000