






Legenda

-  Sub-bacias Principais
-  Sub-bacias Secundárias
-  Sedes de Distrito
-  Limite de País
-  Rede Hidrográfica

Sistema de Projecção Cartográfica Gauss-Kruger
 Elipsóide Hayford, Datum Lisboa
 Origem das coordenadas rectangulares: Ponto fictício (unidades em metros)

| | | |
|---|--------------------------------------|--|
| MINISTÉRIO DO AMBIENTE E ORDENAMENTO DO TERRITÓRIO  | | |
| Plano de Bacia Hidrográfica do Rio Douro Relatório Final | | |
| Aprovou | Parte I - Introdução e Enquadramento | Nº de Figura 2 |
| Data Fev. 2001 | Âmbito Territorial do Plano | |
|  | | Escala 1 : 750 000  |